

Commune de Tracy-le-Mont

Risques naturels, risques industriels, défense incendie et sécurité routière doivent être au cœur des préoccupations des auteurs des documents d'urbanisme à qui il appartient de fixer les conditions d'un développement de l'urbanisation assurant la protection des personnes et des biens.

Le risque majeur est la possibilité d'un événement naturel ou créé par l'action de l'homme, dont les effets peuvent mettre en jeu la vie d'un grand nombre de personnes, occasionner des dommages importants et dépasser les capacités de réaction de notre société.

Un risque majeur est caractérisé par sa faible fréquence et par son énorme gravité. Son existence est liée à deux facteurs :

- d'une part à la présence d'un événement, qui est la manifestation d'un phénomène naturel ou anthropique ;
- d'autre part à l'existence d'enjeux, qui représentent

l'ensemble des personnes et des biens (ayant une valeur monétaire ou non) pouvant être affectés par ce phénomène. Concrètement, l'élaboration du plan local d'urbanisme doit être l'occasion :

- ✓ d'améliorer la connaissance du risque en compléments des études réalisées par l'État.
- ✓ de procéder à un état des lieux de la défense incendie sur la commune,
- ✓ de procéder à un diagnostic sécurité routière,
- ✓ d'informer la population
- ✓ de fixer, à travers le zonage et le règlement du plan local d'urbanisme, des règles de construction interdisant l'augmentation des enjeux dans les zones à risque, programmer la réalisation d'équipements ou d'aménagements ayant pour objet de diminuer la vulnérabilité des zones exposées.

L'ensemble des informations issues du site Géorisques du Ministère de la Transition Écologique et Solidaire concernant la commune de Tracy-le-Mont est consultable à l'adresse suivante : [lien vers Géorisques](#).

Les Risques Naturels

Différentes études ont été réalisées concernant les risques naturels dans le département de l'Oise, celles-ci sont accessibles sur le [site de la Préfecture de l'Oise](#).

Les cartographies concernant les risques naturels sont consultables dans l'atlas des risques naturels majeurs disponible sur Internet à l'adresse suivante : [lien vers la cartothèque du site de la Préfecture de l'Oise](#) et pour ce qui a trait au retrait-gonflement des argiles, ainsi qu'à la présence de cavités, à l'adresse suivante : [lien vers la cartothèque du site de la Préfecture de l'Oise - inventaire des cavités et mouvements de terrain associés](#).

Catastrophes naturelles

Les données ci-dessous sont extraites du site Internet du Ministère de la Transition Énergétique et Solidaire :

Inondations et coulées de boue

- date événement : 20/05/1986 au 21/05/1986
- arrêté de catastrophe naturelle du : 30/07/1986
- paru au Journal Officiel du 20/08/1986

Inondations et coulées de boue

- date événement : 14/05/1994 au 14/05/1994
- arrêté de catastrophe naturelle du : 28/10/1994
- paru au Journal Officiel du 20/11/1994

Inondations et coulées de boue

- date événement : 07/06/2001 au 07/07/2001
- arrêté de catastrophe naturelle du : 23/01/2002
- paru au Journal Officiel du 09/02/2002

La commune n'est concernée par aucun Plan de Prévention des Risques Naturels.

Inondation

Les informations relatives aux inondations sont consultables sur le site Internet du Ministère de la Transition Écologique et Solidaire (MTES) : [lien vers le site du MTES - prévention des risques](#) et sur le site de la Direction Régionale et Interdépartementale de l'Environnement et de l'Énergie (DRIEE) d'Île-de-France : [lien vers le site de la DRIEE d'Île-de-France](#).

Directive Inondations :

Face au bilan catastrophique des inondations en Europe au cours des dernières décennies, la Commission Européenne s'est mobilisée en adoptant en 2007 la directive 2007/60/CE relative à l'évaluation et à la gestion des risques d'inondation, dite « Directive Inondations ».

Stratégie Nationale de Gestion des Risques d'Inondation (SNGRI) :

Sur notre territoire, l'État a repris les objectifs de cette directive dans la Loi portant Engagement National pour l'Environnement (LENE) du 12 juillet 2010 (dite « loi Grenelle II ») et a choisi d'encadrer la mise en œuvre de cette directive par une Stratégie Nationale de Gestion des Risques d'Inondation (SNGRI), fondée sur des valeurs de responsabilité, de solidarité et de proportionnalité. Elle a été arrêtée le 07 octobre 2014 par les Ministres de l'Écologie, de l'Intérieur, de l'Agriculture et du Logement.

La stratégie nationale fixe trois grands objectifs :

- augmenter la sécurité des populations ;
- réduire le coût des dommages ;
- raccourcir fortement le délai de retour à la normale des territoires sinistrés.

Évaluation Préliminaire des Risques Inondation (EPRI) :

Première étape de la Directive Inondation, cette évaluation donne une photographie homogène de chaque bassin hydrographiques afin d'identifier les enjeux de différentes natures (*personnes, biens, activités, etc*) en zone potentiellement inondable. La première édition s'est achevée en décembre 2011 et sera révisée d'ici décembre 2018.

Elle renseigne sur les inondations du passé et sur le risque actuel :

- l'impact des inondations historiques au travers de quelques événements représentatifs ;
- l'exposition actuelle des enjeux aux événements majeurs : pour ce faire, les enjeux (*population, emplois, bâti, etc*) présents dans une enveloppe approchée des événements extrêmes sont comptabilisés et représentés sur des cartes.

Plans de Gestion des Risques d'Inondation (PGRI) :

Le Plan de Gestion du Risque Inondation (PGRI) est au cœur de la mise en œuvre de la Directive Inondation. Cet outil stratégique définit à l'échelle de chaque grand bassin (*district hydrographique*) les priorités en matière de gestion du risque d'inondation. Dans le cadre de la Directive Inondations et en déclinaison de la SNGRI, un PGRI a été élaboré sur chaque district sous l'autorité du préfet coordinateur de bassin en lien avec les parties prenantes.

Ce plan traite de l'ensemble des aspects de la gestion des inondations :

- la prévention des inondations au regard de la gestion équilibrée et durable de la ressource en eau ;
- la surveillance, la prévision et l'information sur les phénomènes d'inondation ;
- l'information préventive, l'éducation, la résilience et la conscience du risque.

Il vise ainsi à intégrer la prise en compte et la gestion du risque d'inondation dans toutes les politiques du territoire.

Les 13 PGRI français ont été approuvés et publiés au journal officiel n° 0296 du 22 décembre 2015 entrés en vigueur au lendemain de leur publication seront mis à jour tous les 6 ans dans un cycle d'amélioration continue voulu par la « Directive Inondations ».

Le PGRI 2016-2021 du bassin Seine-Normandie a été approuvé le 07 décembre 2015 : [arrêté du 07 décembre 2015 portant approbation du PGRI Seine-Normandie](#).

Les quatre grands objectifs à atteindre sur le bassin pour réduire les conséquences des inondations sur la vie et la santé humaine, l'environnement, le patrimoine culture et l'économie, sont :

Objectif 1 : réduire la vulnérabilité des territoires.

Objectif 2 : agir sur l'aléa pour réduire le coût des dommages.

Objectif 3 : raccourcir fortement le délai de retour à la normale des territoires sinistrés.

Objectif 4 : mobiliser tous les acteurs pour consolider les gouvernances adaptées et la culture du risque.

Stratégies locales de gestion des risques d'inondation :

Les stratégies locales de gestion des risques d'inondation sont élaborées sur les Territoires à Risque important d'Inondation (TRI). Elles s'inscrivent dans le cadre fixé par la SNGRI présentés le 10 juillet 2014 et les PGRI élaborés à l'échelle des grands bassins hydrographiques : [lien vers le site du Ministère de la Transition Écologique et Solidaire](#).

Les stratégies locales doivent comporter :

- la synthèse de l'EPRI dans son périmètre ;
- les cartes des surfaces inondables et les cartes des risques d'inondation pour le TRI inclus dans son périmètre ;
- les objectifs fixés par le PGRI pour les TRI inclus dans son périmètre.

La stratégie locale de gestion des risques d'inondation du bassin Seine-Normandie : [lien vers le site de la DRIEE d'Île-de-France](#), doit atteindre 4 grands objectifs :

Objectif 1 : réduire la vulnérabilité des territoires.

Objectif 2 : agir sur l'aléa pour réduire le coût des dommages.

Objectif 3 : raccourcir fortement le délai de retour à la normale des territoires sinistrés.

Objectif 4 : mobiliser tous les acteurs pour consolider les gouvernances adaptées et la culture du risque.

Territoires à risque important d'inondation

Un Territoire à Risque important d'Inondation (*TRI*) est un territoire qui concentre de forts enjeux et qui est exposé à un aléa provoquant des inondations (*submersion marine, débordement fluvial, ruissellement, remontée de nappe*). Dans ce territoire, les enjeux potentiellement exposés aux inondations les plus importants sont essentiellement des enjeux humains et économiques : [lien vers le site de la DRIEE d'Île-de-France](#) et [lien vers le site du Ministère de la Transition Écologique et Solidaire – TRI](#).

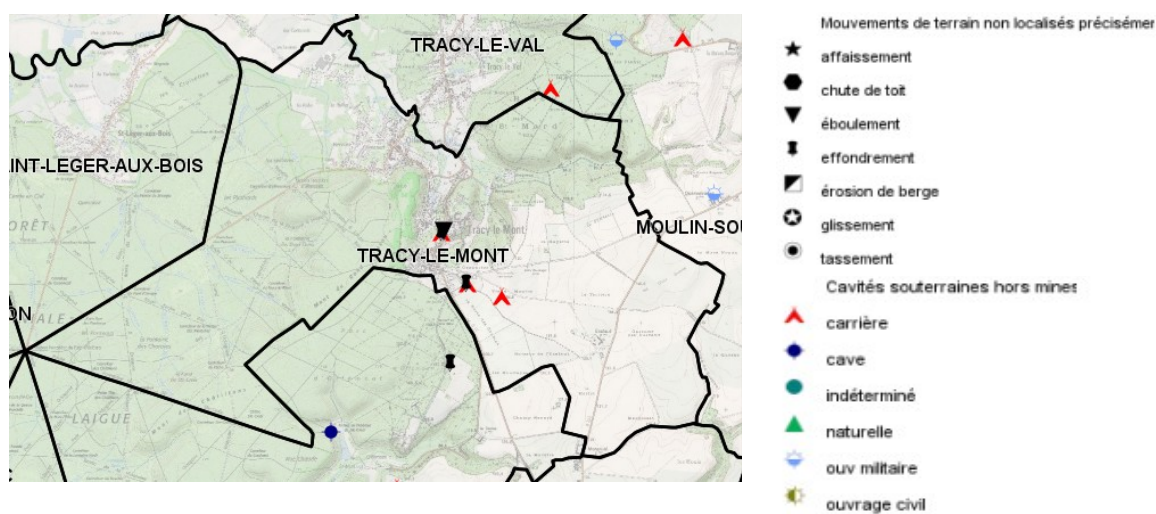
L'arrêté du 6 novembre 2012, établissant la liste des territoires dans lesquels il existe un risque d'inondation important ayant des conséquences de portée nationale et l'arrêté du 27 novembre 2012, fixant la liste des Territoires à Risque Important d'Inondation du Bassin de la Seine et des cours d'eau côtiers normands sont sur le [site de la Préfecture de l'Oise](#).

Cavités souterraines et mouvement de terrain

Le Bureau de Recherche Géologiques et Miniers (*BRGM*) a réalisé en octobre 2011 un inventaire des [cavités souterraines](#) du département de l'Oise.

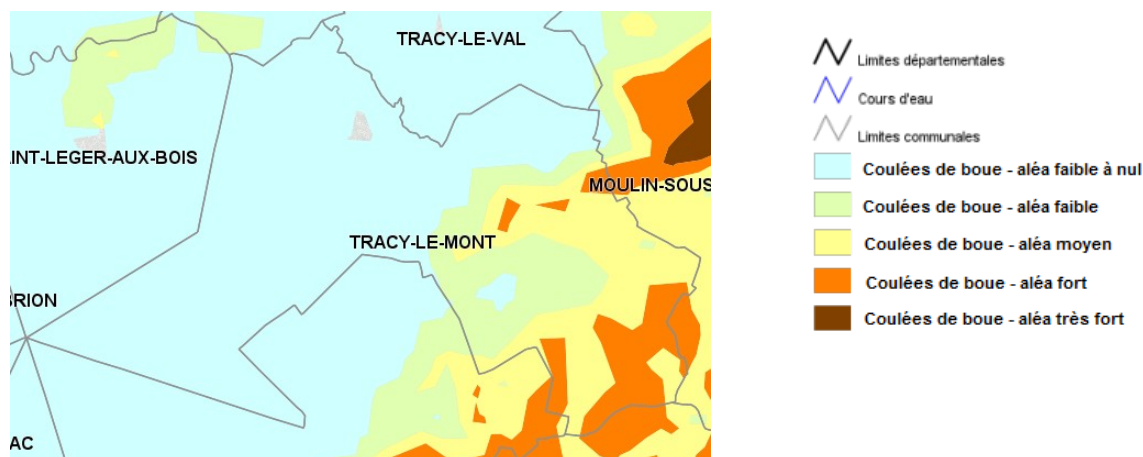
4 cavités souterraines ont été recensées sur la commune : [fiche communale](#).

4 mouvements de terrain ont été recensés sur la commune : [fiche communale](#).

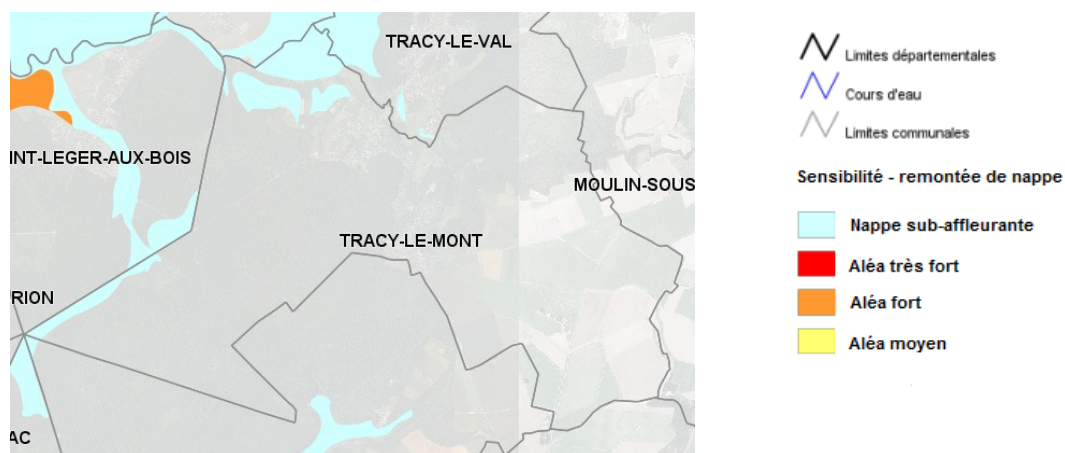


Coulées de boue et remontées de nappe

La coulée de boue est un mouvement rapide d'une masse de matériaux remaniés, à forte teneur en eau et de consistance plus ou moins visqueuse. Elle prend fréquemment naissance dans la partie aval d'un glissement de terrain ou dans les terrains mis à nu par les activités humaines. Les matériaux susceptibles de perdre ainsi leur cohésion sont des argiles, des limons, des sols, des roches décomposées ou des éboulis fins (*source : Géorisques*).



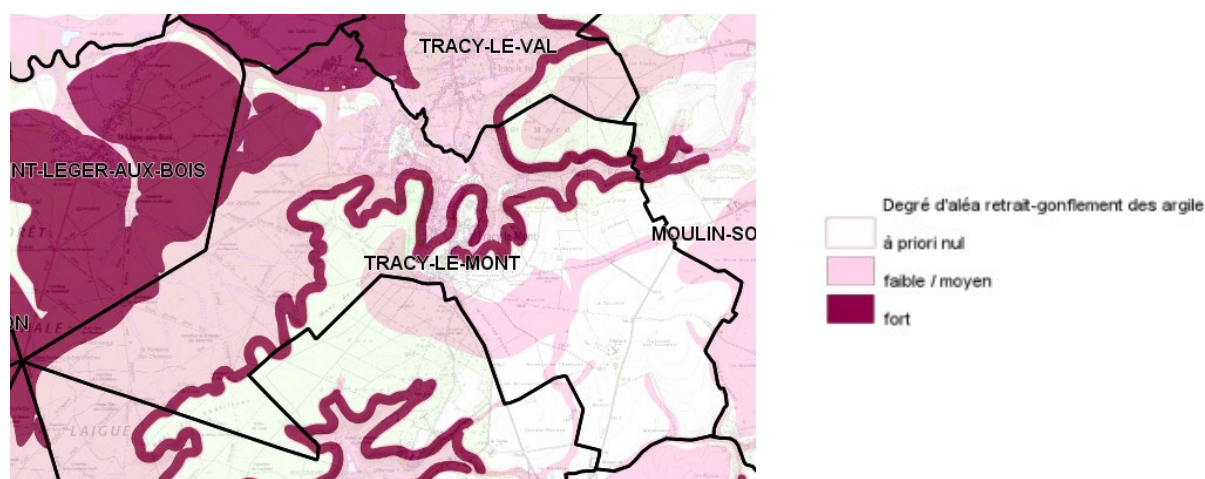
La commune de Tracy-le-Mont est concernée par des aléas faibles à très forts de coulées de boue. Ces informations sont disponibles sur les sites : [lien vers Géorisques](#) et [lien vers la cartoθήque du site de la Préfecture de l'Oise](#).



La commune de Tracy-le-Mont est concernée par des aléas faibles à nul de remontées de nappe (*pour une meilleure visibilité n'ont été représentés que les aléas allant du moyen à très fort*). Plus d'informations sont disponibles sur les sites : [lien vers site du BRGM](#) et [lien vers la cartoθήque du site de la Préfecture de l'Oise](#).

Retrait-gonflement des sols argileux

La commune de Tracy-le-Mont est concernée par des aléas moyens à forts de retrait-gonflement des argiles, localisés sur tout ou partie de son territoire. Cette information est disponible sur le site du BRGM à l'adresse suivante : [lien vers Géorisques - retrait-gonflement des argiles](#) et [lien vers la cartothèque du site de la Préfecture de l'Oise](#).



Les Risques technologiques

Les Plans de Prévention des Risques Technologiques (PPRT)

La commune n'est concernée par aucun Plan de Prévention des Risques Technologiques (PPRT).

Les Installations Classées pour la Protection de l'Environnement (ICPE)

Les informations relatives aux Installations Classées pour la Protection de l'Environnement (ICPE) sont disponibles sur le [site du Ministère de la Transition Écologique et Solidaire](#).

<u>Numéro</u>	<u>Raison sociale</u>	<u>Nom</u>	<u>Ouvert le</u>	<u>Lieu dit</u>
19610200	CNH France	CNH France	22/06/1961	28 route de Bailly
20070078	Domaine de l'Ecafaut	Domaine de l'Ecafaut	26/03/2007	ferme de l'Ecafaut
19940365	MULTON	MULTON	05/12/1994	lieudit "le Village"

Canalisation de matières dangereuses

La commune du Tracy-le-Mont n'est concernée par le passage d'aucune canalisation de transport de matières dangereuses.

Installations industrielles rejetant des polluants

Une installation industrielle rejetant des polluants a été recensée à proximité de la commune : la société CNH Industrial Tracy.

Sites et sols d'activités industrielles

Aucun site pollué ou potentiellement pollué n'a été recensé sur le territoire communal (*base de données BASOL - [lien vers Basol](#)*).

14 sites industriels et d'activités de services ont été recensés sur le territoire (*base de données BASIAS - [lien vers Basias](#)*).

(Fiche mise à jour le 11 décembre 2017 - © DDT de l'Oise)